
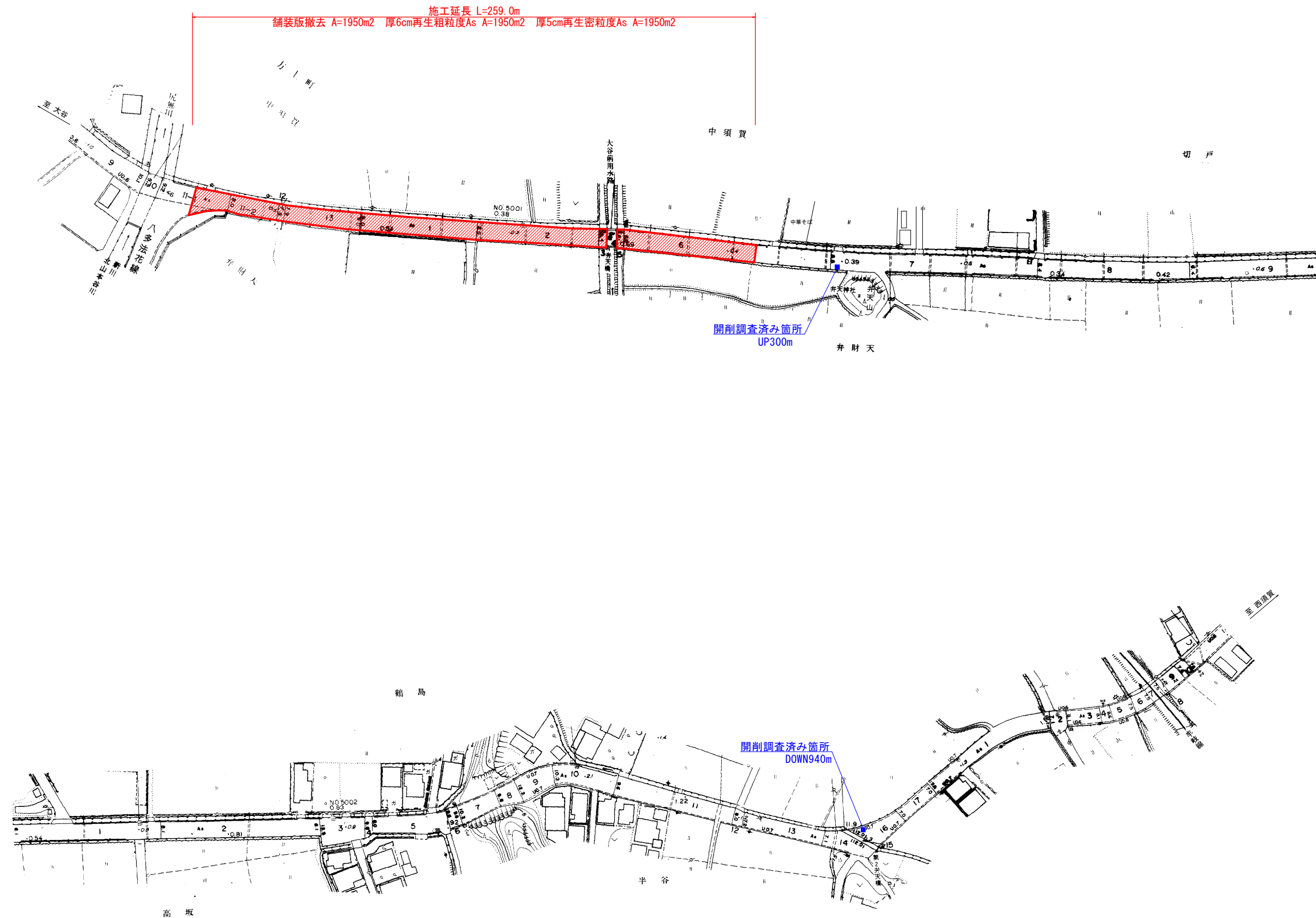


計画平面図 S=1/1000

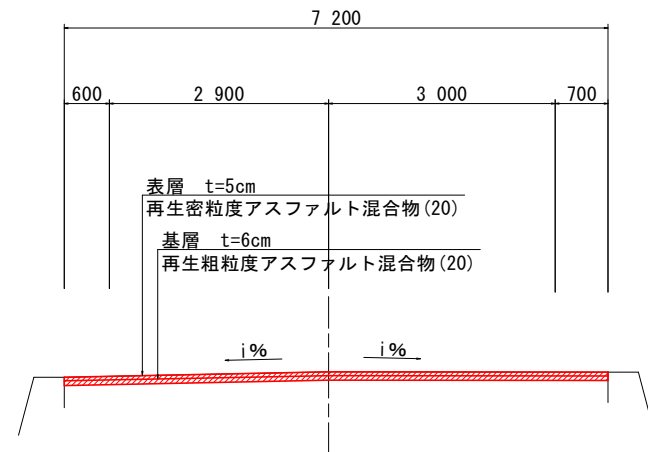


実施設計図面

工事名	R2徳土 大谷西須賀線 徳・方上 舗装修繕工事		
路線名等	大谷西須賀線		
工事箇所	徳島市方上町弁財天		
図面名	計画平面図		
縮尺	S=1/1000	図面番号	1 / 3
会社名			
事業者名	徳島県東部県土整備局		

標準断面図

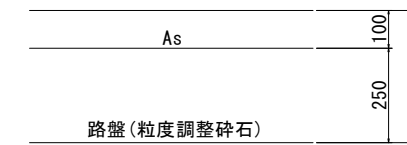
標準断面図 S=1/50



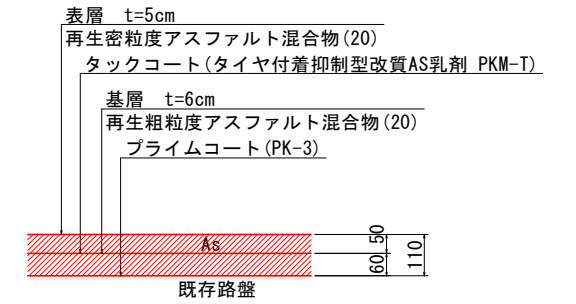
舗装断面図 S=1/10

現況舗装構成

[1工区]



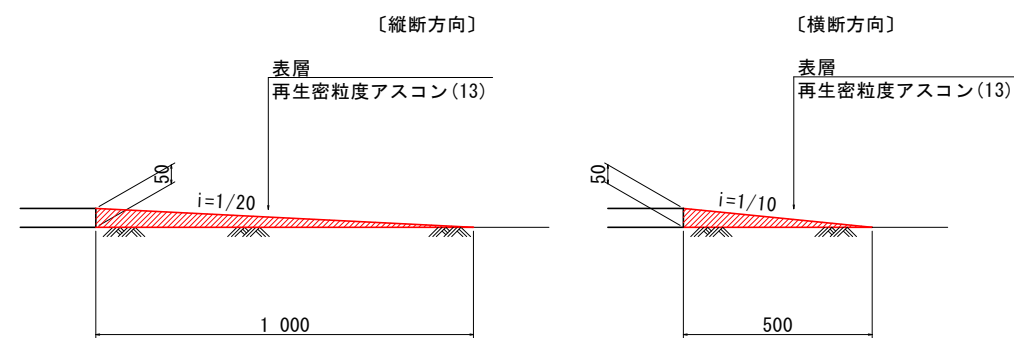
計画舗装構成



※既設舗装撤去時は施工日毎に上層路盤まで施工した上で交通解放すること。

舗装段差すり付け詳細図 S=1/10

【本線部すり付け】

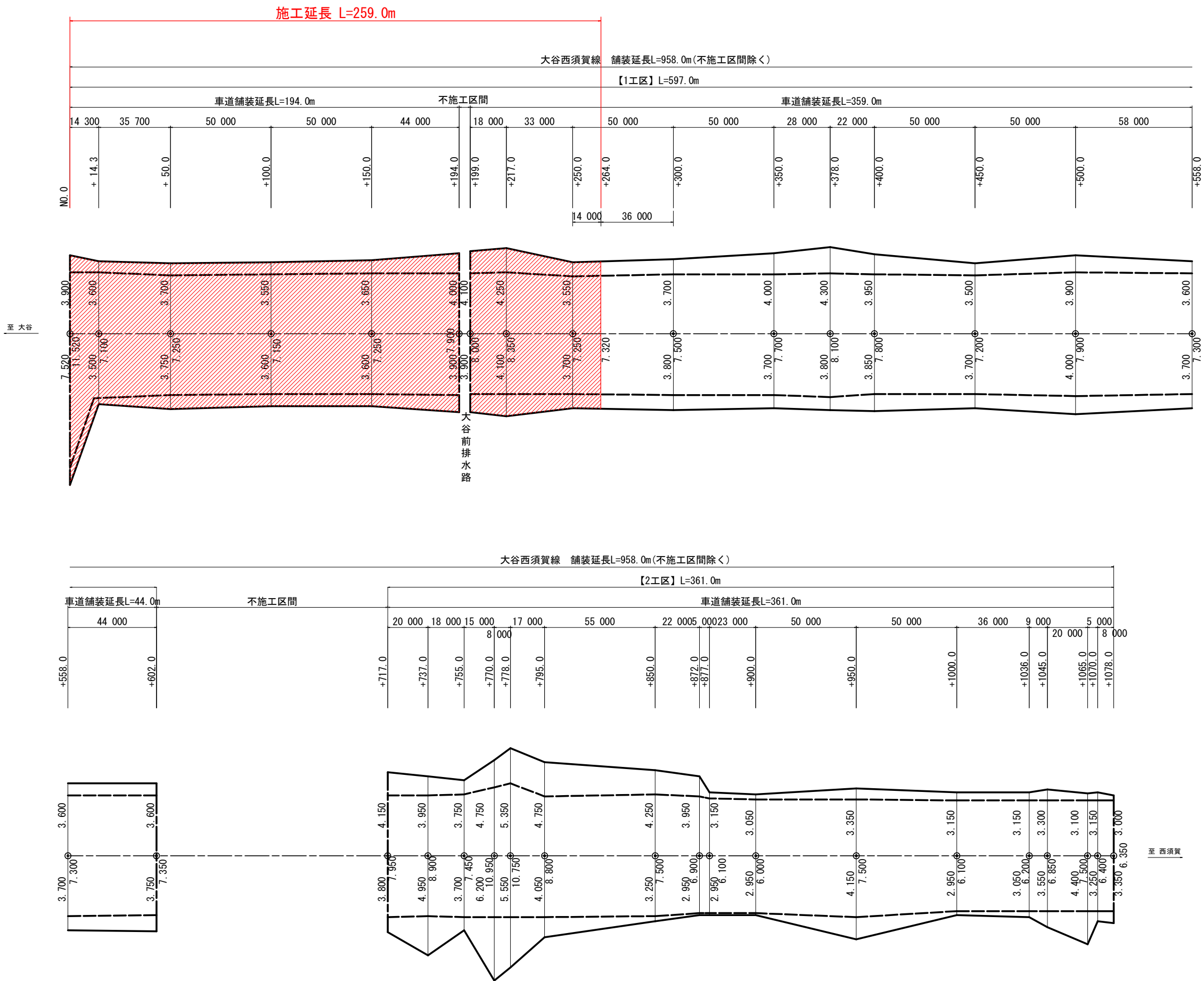


※着工前に配置計画図を作成し監督員の承諾を得ること。

実施設計図面

工事名	R2徳土 大谷西須賀線 徳・方上 舗装修繕工事		
路線名等	大谷西須賀線		
工事箇所	徳島市方上町弁財天		
図面名	標準断面図		
縮尺	図示	図面番号	2 / 3
会社名			
事業者名	徳島県東部県土整備局		

舗装展開図 $V_s=1/100$ $H_s=1/1000$



実施設計図面

工事名	R2徳土 大谷西須賀線 徳・方上 舗装修繕工事		
路線名等	大谷西須賀線		
工事箇所	徳島市方上町弁財天		
図面名	舗装展開図		
縮尺	図示	図面番号	3 / 3
会社名			
事業者名	徳島県東部県土整備局		